



Les orchidées : un patrimoine à découvrir et à préserver

Comment participer ?

Ce site est ouvert à toute personne observant des orchidées, prête à partager ses observations, qu'elles proviennent de son jardin ou de milieux plus sauvages.

Pour participer, il suffit de vous inscrire gratuitement sur le site à l'adresse www.orchisauvage.fr

Bienvenue sur www.orchisauvage.fr

email :


mot de passe :

mémoriser le mot de passe

[\[J'aimerais participer\]](#)
[\[J'ai perdu mon mot de passe\]](#)

La Société Française d'Orchidophilie

La SFO a pour objectifs de développer et de diffuser les connaissances sur les orchidées, ainsi que d'œuvrer pour la conservation des orchidées et de leurs milieux. Elle publie des ouvrages, des atlas, une revue, et contribue activement à l'établissement de la liste rouge nationale des orchidées menacées et à leur protection.



Conception : Gadpro, Sophie DAULMÈRE, Philippe FELDMANN, Alain GÉVAUDAN, Jean-Marie MADEAU, Michel NICOLE, David PRAT



Ce site est produit avec l'appui de la société Biolovision Sarl.

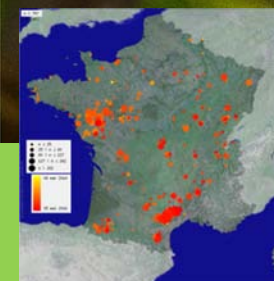
Comment soutenir orchisauvage ?

Orchisauvage fonctionne grâce à des bénévoles et à l'aide de la SFO. Vous pouvez le soutenir :

- en vous inscrivant et en partageant vos observations,
- en adhérant à la SFO (www.sfo-asso.com/).



ORCHISAUVAGE



Bienvenue sur www.orchisauvage.fr



Qu'est-ce qu' orchisauvage ?



Orchisauvage :

Un site collaboratif de collecte et de partage de vos observations d'orchidées en France.

Mis en place par la SFO à des fins de connaissances et de conservation, tout en garantissant la sécurité des espèces et de leurs habitats.

Crédit photographique : Sandrine BOUDAS, Olivier CABANNE, Bruno FAFFE, Philippe FELDMANN, Michel NICOLE

- Convivialité,
 - partage,
 - restitution immédiate,
- sont les maîtres-mots de ce site.

Ou utilisez l'application Naturalist pour Smartphone Android

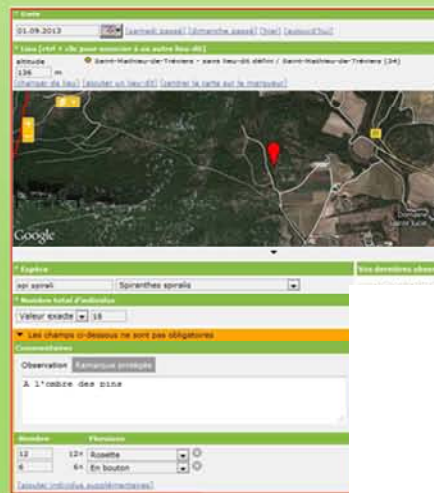


Un comité de validation vous accompagnera pour assurer la qualité des données.



Entrez vos données

En quelques clics,
Laissez-vous guider...



Vos données accessibles

Profitez de vos observations à tout moment (export cartographie, export tableur).

Vous restez propriétaire de vos données et pouvez masquer des observations sensibles.



Bénéficiez des données disponibles

- Visualisez les dernières observations
- Observez les cartes de répartition

